

Dichiarazione protocollo n. 000490538 del 26/05/2003

**Agenzia del Territorio
CATASTO FABBRICATI
Ufficio Provinciale di
Milano**

Planimetria di u.i.u. in Comune di Milano

Via Domenichino

civ. 2

Identificativi Catastali:

Sezione:

Foglio: 338

Particella: 6

Subalterno: 722

Compilata da:

Furno' Salvatore

Iscritto all'albo:

Ingegnere Dipendente Pubblico

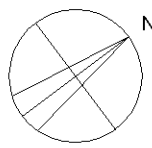
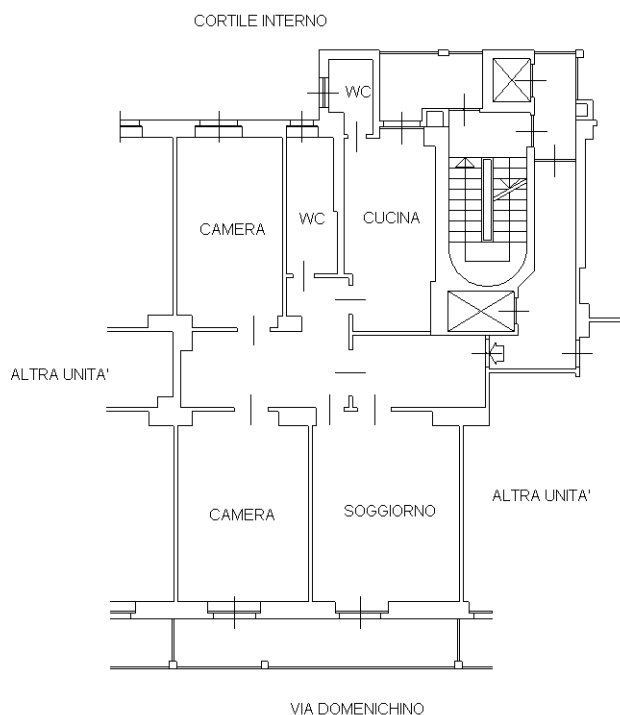
Prov.

N.

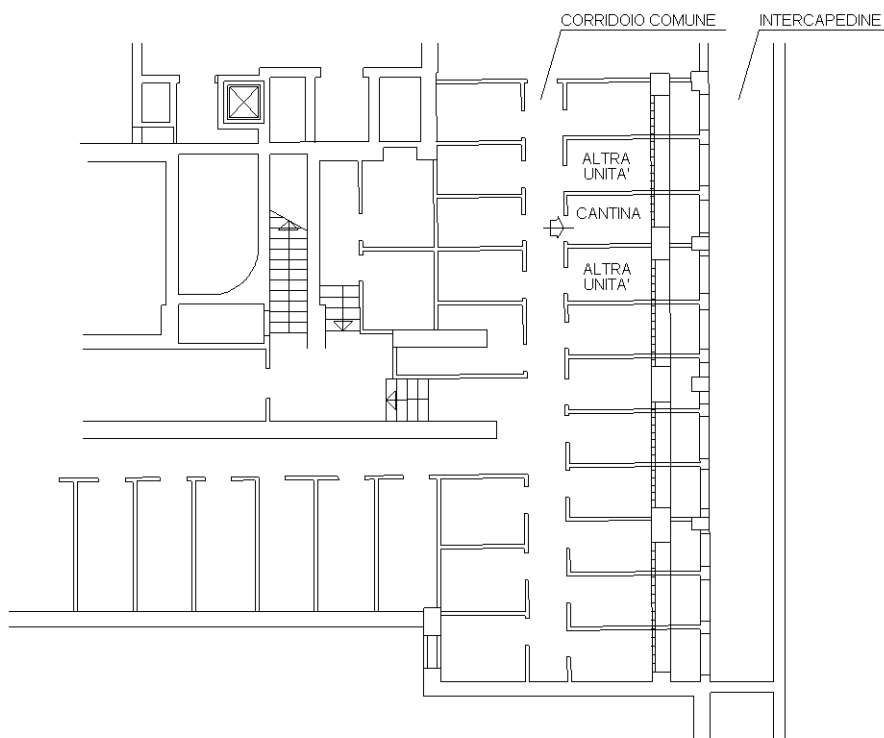
Scheda n. 1

Scala 1:200

PIANO SECONDO - H = 2.95 m



PIANO SECONDO CANTINATO - H = 2.40 m



Ultima planimetria in atti

Catasto dei Fabbricati - Situazione al 24/09/2019 - Comune di MILANO (F205) - < Foglio: 338 - Particella: 6 - Subalterno: 722 >
VIA DOMENICHINO n. 2 piano: 2-S2 scala: B;